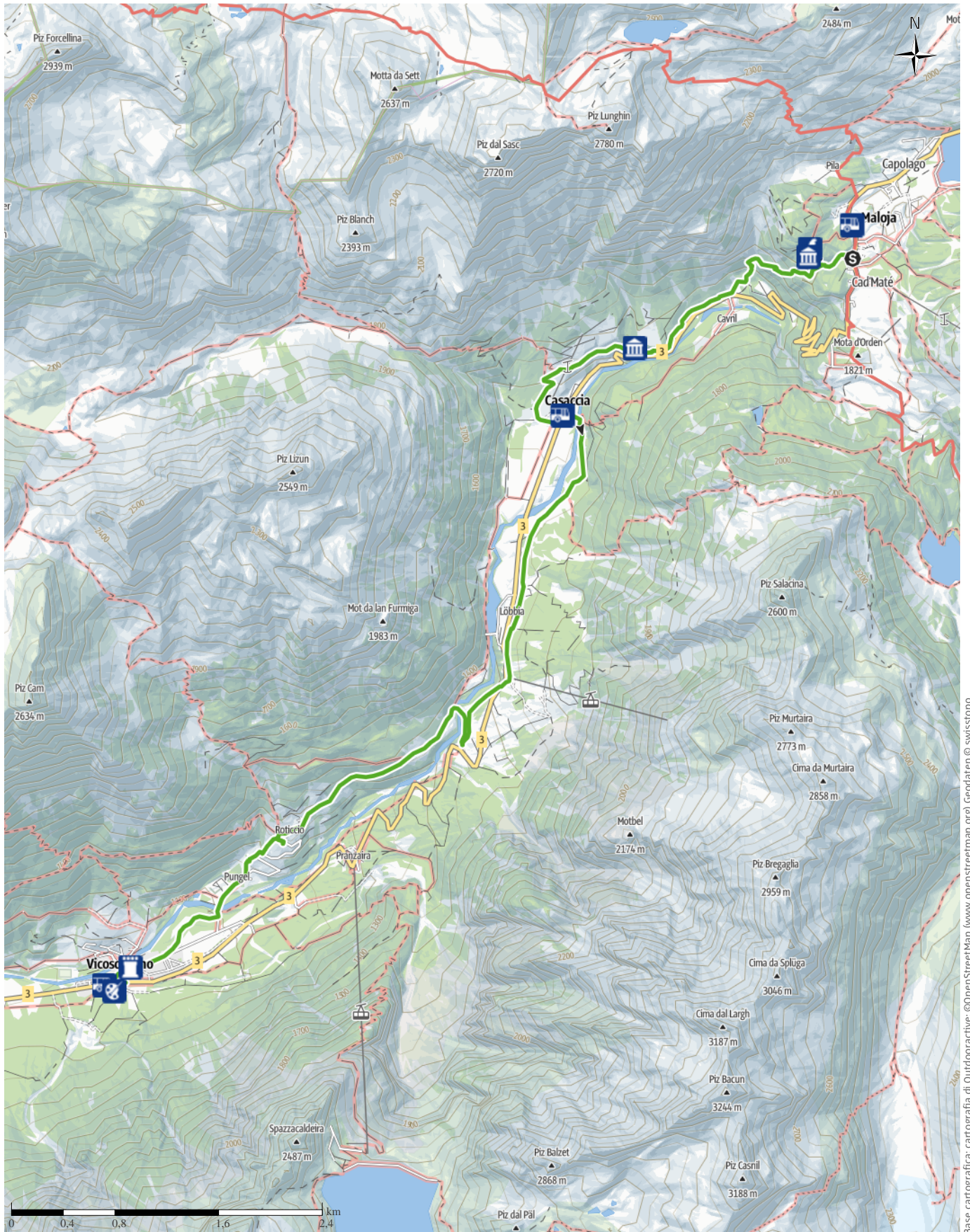


TOP Via Bregaglia 1a tappa: Maloja - Vicosoprano

← 12 km | ⌚ 3:20 h. | ▲ 55 m | ▼ 798 m | Difficoltà media

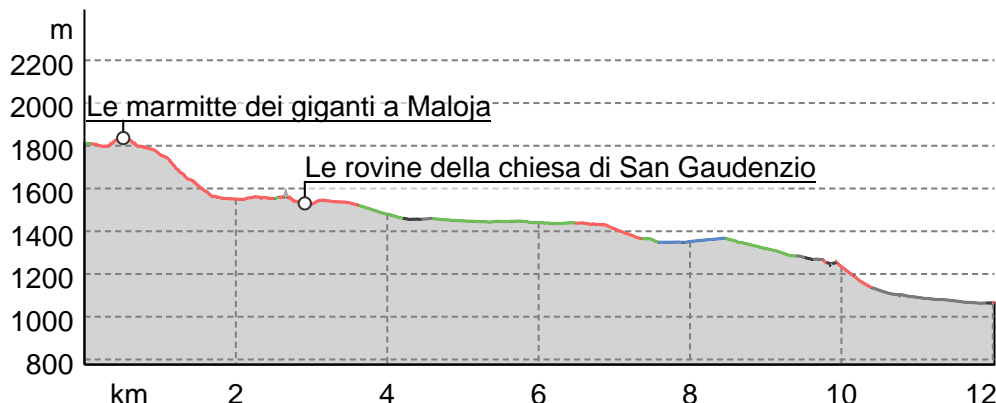


TOP Via Bregaglia 1a tappa: Maloja - Vicosoprano

Tipo di strada

Asfalto	1,9 km
Strada	0,9 km
sterrata	
Sentiero	3,8 km
naturalistico	
Sentiero	4,8 km
Strada	0,5 km
Sconosciuto	0,1 km

Profilo altimetrico



Dati del percorso

Escursione

Lunghezza ↔ 12 km

Durata 🕒 3:20 h.

Salita ▲ 55 mt

Discesa ▼ 798 mt

Difficoltà media

Impegno fisico ●●●●●●

Tecnica ●●●●●●

Livello sul mare

1.860 m

1.063 m

Periodo consigliato

GEN | FEB | MAR

APR | MAG | GIU

LUG | AGO | SET

OTT | NOV | DIC

Recensioni

Autori

Emozione ●●●●●

Paesaggio ●●●●●

Altri dati

Proprietà

Raggiungibile con mezzi pubblici Itinerario a tappe

Panoramico Interesse geologico

Fauna Rilevanza culturale/storica

Flora

Classificazione



Punti di ristoro lungo il percorso



Adatto a famiglie e bambini



Bregaglia Engadin Turismo

Ultimo aggiornamento: 25.03.2023

Pubblicato da
Bregaglia Engadin Turismo

Strada cantonale 140

7605 Stampa

GR

Telefono +41 81 822 15 55

Fax

info@bregaglia.ch

http://www.bregaglia.ch

Il sentiero storico, conduce tra boschi e prati, tra monumenti storici e naturali: la Torre Belvedere e la Marmitte dei giganti a Maloja, le rovine della chiesa di San Gaudenzio a Casaccia, il Pretorio a Vicosoprano.

Il tratto di sentiero tra Maloja e Casaccia, chiamato anche "Malögin", conduce nei pressi dei resti della strada romana. Sul versante destro della valle si conesteggiano le rovine della chiesa di San Gaudenzio per poi continuare verso Casaccia.

Vicosoprano era il vecchio capoluogo della valle. Gli edifici interessanti in paese sono: la chiesa di San Cassiano costruita attorno all'anno 1000, la chiesa di Santa Trinità, un edificio del primo barocco, il Pretorio con la sala delle torture, la torre della famiglia "von

TOP Via Bregaglia 1a tappa: Maloja - Vicosoprano

Salis" e il "Ponte Vecchio" sul fiume Maira. Uscendo dal paese si imbecca il sentiero per Borgonovo e in una radura appena dopo Vicosoprano si notano ancora adesso i pilastri del patibolo.

Consiglio dell'autore

Prima di iniziare la passeggiata consigliamo la visita alle Marmitte dei giganti a Maloja.

Attrezzatura

Buone scarpe da montagna, protezione per la pioggia.

Materiale informativo**Mappa**

Wanderkarte Val Bregaglia 1 : 25000, editionmpa by Orell Füssli

Consigli e raccomandazioni aggiuntive

Prenotabile come pacchetto Via Bregaglia

Direzioni da seguire**Punto di partenza**

Centro informazioni Bregaglia Turismo a Maloja

Coordinate:

DD: 46.401288, 9.695284

DMS: 46°24'04.6"N 9°41'43.0"E

UTM: 32T 553446 5138869

w3w: ///panpepato.eviti.annuale

Punto d'arrivo


Vicosoprano

Direzioni da seguire

Da Maloja, presso il centro informazioni, prendete la strada che porta alla vicina Torre Belvedere. Di fronte alla fortificazione, un sentiero scende lungo i piedi delle rocce su cui sorge la torre. Una volta giunti su un altopiano paludoso, continuate a destra lungo il corso d'acqua e attraversatelo. Si arriva poi a una cresta rocciosa dove un cartello indica la lastra di roccia con tracce di carrucole del 1° secolo. Scendete il ripido pendio boscoso sottostante su una serie di diagonali, e alla fine di esse, attraversa il torrente spumeggiante della Val da Pila. Una volta attraversato, si continua a scendere fino al grande altopiano vicino alle case di Cavril, dove ci si ricongiunge alla strada del Passo del Maloja. Rimanete sul sentiero nel bosco, che corre parallelo alla strada e conduce più avanti su un crinale ai resti dell'antica chiesa di San Guadenzio. Il sentiero conduce tra gli archi della navata centrale e verso il portale principale. Si attraversa poi un corso d'acqua,

chiamato "la Canaletta", e si prosegue su ripidi prati sopra le case di Casaccia.

Di fronte al B&B Cad' Stampa, si attraversa il ponte sul torrente Orlegna, il sentiero prosegue attraverso uno splendido bosco di abeti fino a raggiungere le belle costruzioni di Löbbia. Qui il sentiero sale attraverso il bosco fino alla frazione di Ca d'Faret, dove la vista si apre sulla valle, la gola di Murtaira e sulla conca dell'Albigna. Seguite la strada asfaltata per un breve tratto, poi girate sull'antico sentiero che attraversa la strada principale della Bregaglia e scende fino al gruppo di case di Röivan. Questo tratto conduce ora attraverso un incantevole bosco; la Via Bregaglia attraversa la strada diverse volte e si possono ammirare gli antichi ciottoli, che sono in ottimo stato. A Pranzaira ci si ricongiunge alla strada seguendola per un breve tratto verso la stazione della funivia, vicino alla quale si riprende il sentiero che porta nel bosco. Ad un incrocio con una piccola strada, si può girare a destra verso il villaggio medievale di Vicosoprano - è interessante visitare le mura romane e la Torre Rotonda - o continuare dritto attraverso il bosco, poi attraversare il torrente Albigna su un ponte e giungere a Vicosoprano.

Logo**Come arrivare**

Il percorso è raggiungibile comodamente con mezzi pubblici.

Mezzi pubblici

Con l'autopostale da St.Moritz o Chiavenna: Linea 4

Come arrivare

Dal Passo del Giulia o dall'Engadina Bassa verso Maloja.

Dove parcheggiare

Per gli escursionisti della Via Bregaglia sono a disposizione posteggi gratuiti, essi riceveranno una permesso direttamente dall'Ufficio Informazioni Bregaglia Turismo.

Apri il percorso sul tuo Smartphone

Scannerizza questo codice QR e salva questo percorso per l'uso offline, condividilo con gli amici e altro...

TOP Via Bregaglia 2. Tappa: Vicosoprano - Soglio

↔ 7,4 km

🕒 3:00 h.

▲ 449 m

▼ 486 m

Difficoltà

media



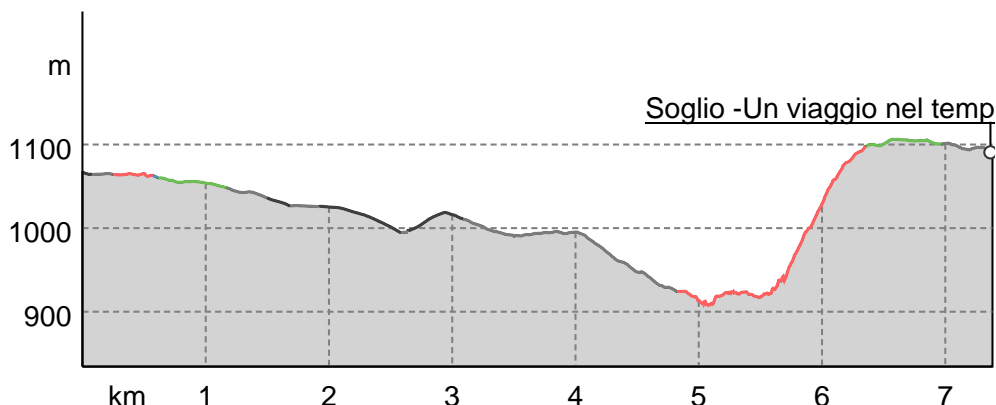
Base cartografica: cartografia di Outdooractive; ©OpenStreetMap (www.openstreetmap.org) Geodaten © swisstopo

TOP Via Bregaglia 2. Tappa: Vicosoprano - Soglio

Tipo di strada

Asfalto	3 km
Strada	0 km
sterrata	
Sentiero naturalistico	1,2 km
Sentiero	1,9 km
Strada	1,4 km

Profilo altimetrico



Dati del percorso

Escursione

Lunghezza ↔ 7,4 km

Durata ⌚ 3:00 h.

Salita ▲ 449 mt

Discesa ▼ 486 mt

Difficoltà media

Impegno fisico ●●●●●●

Tecnica ●●●●●●

Livello sul mare

1.481 m

1.073 m

Periodo consigliato

GEN | FEB | MAR

APR | MAG | GIU

LUG | AGO | SET

OTT | NOV | DIC

Recensioni

Autori

Emozione ●●●●●

Paesaggio ●●●●●

Altri dati

Proprietà

Raggiungibile con mezzi pubblici Da punto a punto

Itinerario a tappe Panoramico

Rilevanza culturale/storica

Classificazione

Adatto a famiglie e bambini



Bregaglia Engadin Turismo

Ultimo aggiornamento: 25.03.2023

Pubblicato da
Bregaglia Engadin Turismo

Strada cantonale 140

7605 Stampa

GR

Telefono +41 81 822 15 55

Fax

info@bregaglia.ch

http://www.bregaglia.ch

Il sentiero sul fondovalle attraversa i paesi di Borgonovo e Stampa, patria della famosa famiglia di artisti Giacometti, per poi proseguire l'escursione verso Soglio.

Sul fondovalle, vi aspetta una passeggiata storico-culturale: Borgonovo è il luogo di nascita del famoso Alberto Giacometti. A Stampa potete visitare il museo vallerano Ciäsa Granda con la Sala Giacometti-Varlin e a Coltura il Palazzo Castelmur. Il sentiero "La Plotta" con una bella vista sul gruppo Sciora e sul Pizzo Badile vi condurrà a Soglio.

TOP Via Bregaglia 2. Tappa: Vicosoprano - Soglio

Attrezzatura

Si consiglia di indossare buone scarpe da montagna per il tratto di sentiero Coltura - Soglio.

Materiale informativo

Mappa

Wanderkarte Val Bregaglia 1:25000, editionmpa by Orell Füssli

Direzioni da seguire

Punto di partenza

Vicosoprano

Coordinate:

DD: 46.350061, 9.620335

DMS: 46°21'00.2"N 9°37'13.2"E

UTM: 32T 547730 5133129

w3w: ///pagarci.somma.retta

Punto d'arrivo

Soglio

Direzioni da seguire

La Via Bregaglia passa davanti alla "Casa Helvetia", si addentra nuovamente nel bosco per poi raggiungere le vecchie case di Borgonovo. La Via Bregaglia prosegue sul lato sinistro della valle e costeggia per un tratto la strada principale. Questo permette di visitare la chiesa di San Giorgio, il cui cimitero contiene la tomba del famoso scultore Alberto Giacometti e dei suoi non meno famosi parenti. All'interno si può ammirare una famosa vetrata di Augusto Giacometti. Proseguendo lungo la strada si giunge a Stampa dove è consigliato visitare la Ciàsa Granda, il museo della Val Bregaglia. Proprio di fronte all'Atelier Giacometti si attraversa il "Punt Duan" e si prosegue verso Coltura dove troverete il secondo museo della valle: il Palazzo Castelmur. Poco dopo Palazzo Castelmur, si lascia il villaggio e, sulla strada asfaltata, si passa non lontano dalla chiesa di San Pietro. Il sentiero continua fino alle case di Caccior, dove la nostra escursione prosegue lungo un ripido sentiero di montagna verso Soglio.

Come arrivare



Il percorso è raggiungibile comodamente con mezzi pubblici.

Mezzi pubblici

Con l'autopostale da St.Moritz o Chiavenna: linea 4

Come arrivare

Raggiungere Vicosoprano in macchina.

Dove parcheggiare

Gli escursionisti della Via Bregaglia riceveranno il permesso di posteggiare la macchina gratuitamente.

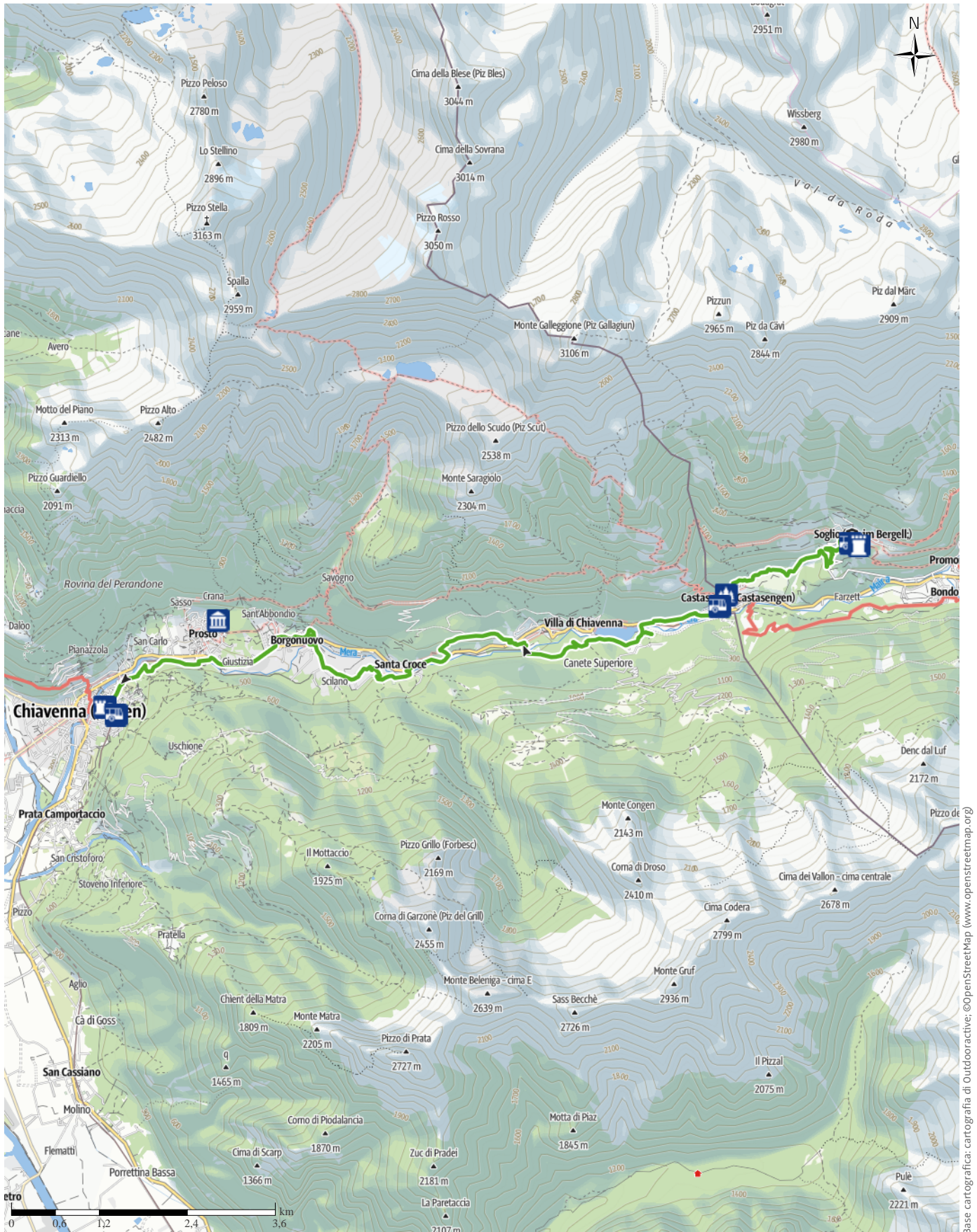
Apri il percorso sul tuo Smartphone



Scannerizza questo codice QR e salva questo percorso per l'uso offline, condividilo con gli amici e altro...

TOP Via Bregaglia 3a tappa: Soglio - Chiavenna

← 15,7 km | ⌚ 5:15 h. | ▲ 475 m | ▼ 1.244 m | Difficoltà media



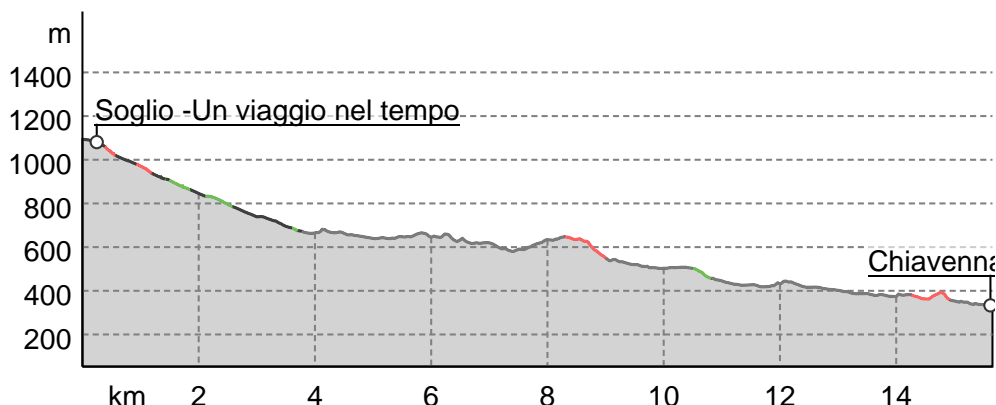
Base cartografica: cartografia di Outdooractive; ©OpenStreetMap (www.openstreetmap.org)

TOP Via Bregaglia 3a tappa: Soglio - Chiavenna

Tipo di strada

Asfalto	10,2 km
Sentiero naturalistico	1,3 km
Sentiero	1,8 km
Strada	2,4 km

Profilo altimetrico



Dati del percorso

Escursione

Lunghezza ↔ 15,7 km

Durata ⌚ 5:15 h.

Salita ▲ 475 mt

Discesa ▼ 1244 mt

Difficoltà media

Impegno fisico ●●●●●●

Tecnica ●●●●●●

Livello sul mare

1.098 m

329 m

Periodo consigliato

GEN | FEB | MAR

APR | MAG | GIU

LUG | AGO | SET

OTT | NOV | DIC

Recensioni

Autori

Emozione ●●●●●

Paesaggio ●●●●●

Altri dati

Proprietà

Raggiungibile con mezzi pubblici Itinerario a tappe

Panoramico Rilevanza culturale/storica

Flora

Classificazione

🍴 Puntini di ristoro lungo il percorso

👨👩👧👦 Adatto a famiglie e bambini



Bregaglia Engadin Turismo

Ultimo aggiornamento: 25.03.2023



Publicato da
Bregaglia Engadin Turismo

Strada cantonale 140

7605 Stampa

GR

Telefono +41 81 822 15 55

Fax

info@bregaglia.ch

http://www.bregaglia.ch

L'ultima tappa della passeggiata Via Bregaglia si svolge prevalentemente su territorio italiano. Prima di varcare il confine vi raccomandiamo il sentiero didattico "Il Castagneto" a Brentan.

La prima parte della passeggiata conduce attraverso il castagneto direttamente sotto Soglio (Piazza e Brentan) con i suoi bellissimi alberi secolari. Le selve sono sempre ancora coltivate dalla gente del posto e in autunno si svolge l'ormai tradizionale Festival della Castagna.

Castasegna è anche l'ultimo villaggio in terra elvetica, dopo di che potete già respirare l'atmosfera italiana. L'escursione termina a Chiavenna, "la chiave delle Alpi" un importante centro noto già ai tempi dei romani.

TOP Via Bregaglia 3a tappa: Soglio - Chiavenna

Oggi è una fiorente città turistica e culturale con un centro storico eccezionalmente ben conservato.

Consiglio dell'autore

Vi raccomandiamo di visitare il sentiero didattico attraverso il castagneto, tra Soglio e Castasegna.

Attrezzatura

Buone scarpe da montagna.

Materiale informativo**Mappa**

Wanderkarte Val Bregaglia 1:25000, edionmpa by Orell Füssli

Consigli e raccomandazioni aggiuntive

www.bregaglia.ch

Direzioni da seguire**Punto di partenza**

Soglio

Coordinate:

DD: 46.342182, 9.537915

DMS: 46°20'31.9"N 9°32'16.5"E

UTM: 32T 541394 5132208

w3w: ///buffe.esiti.motori

Punto d'arrivo

Chiavenna

Direzioni da seguire

Il sentiero per Castasegna segue la strada asfaltata che scende alla fine del paese. Dopo un centinaio di metri, ad un piccola stalla, si lascia la strada asfaltata e si prosegue sul sentiero che attraversa la strada, sbucando tra i castagni di Piazza. A questo punto si gira a destra (indicazione Castasegna) su una strada sterrata. Dopo un breve tratto si attraversa una vecchia galleria stradale alpina, passando dietro una possente cascata. L'ultimo tratto prosegue tra gli estesi boschi di castagni di Brentan fino alle case di Castasegna. Dopo la frontiera, entrati nella parte italiana della Bregaglia, si segue la pista ciclabile fino alla diga di Villa di Chiavenna. Superata la diga si raggiunge la frazione di San Barnaba. La segnaletica Via Bregaglia porta a Chete, da lì si segue la strada comunale e poi il sentiero fino a Canete, girando a sinistra si segue nuovamente la pista ciclabile fino alla frazione di Giavera. Ancora una volta

si attraversa un ponte per raggiungere l'altro lato della valle e la strada principale; si prosegue su una piccola strada, inizialmente asfaltata, fino al villaggio di Bregalone per poi scendere fino alla frazione di Santa Croce, dove sorge la piccola e antichissima chiesa rotonda. Dopo aver attraversato due ponti, prima sul Mera, poi sul torrente Aurosina, si passa davanti alla bella chiesa di San Martino. La strada asfaltata attraversa il castagneto di Aurogo e gli ampi prati della zona "La Ruina". Arrivati alle case della frazione di Borgonuovo, si percorrono le vie del paese in direzione delle cascate dell'Acquafraggia e del vicino villaggio di Sant'Abbondio. Una piccola strada presso il solitario campanile pendente conduce al Palazzo Vertemate, la cui visita è altamente consigliata. L'ultimo tratto del lungo sentiero segue prima le strade del villaggio di Prosto, e poi gira verso la chiesa oltre il ponte sul Mera. Questa chiesa è facilmente riconoscibile per il suo alto campanile. Infine si prosegue lungo i grotti di Prosto, si entra nella zona del Parco delle Marmitte dei Giganti e sempre seguendo la pista ciclabile lungo la riva del fiume si raggiunge Chiavenna.

Logo**Come arrivare**

Il percorso è raggiungibile comodamente con mezzi pubblici.

Mezzi pubblici

Con l'autopostale che scende dall'Engadina o sale da Chiavenna. Linea 4

Come arrivare

Raggiungere Soglio dall'Engadina o da Chiavenna in macchina.

Dove parcheggiare

Per la singola tappa i posteggi a Soglio sono a pagamento.

Apri il percorso sul tuo Smartphone

Scannerizza questo codice QR e salva questo percorso per l'uso offline, condividilo con gli amici e altro...